

**MEMÒRIA DE LA INTERVENCIÓ ARQUEOLÒGICA  
PREVENTIVA AL CARRER DEL REGOMIR, 21-35,  
CORREU VELL,2, DE BARCELONA.**

**Codi MHCB: 010/07**

**Data intervenció:**

**31 de gener al 9 de febrer del 2007**

**ALBERT VELASCO ARTIGUES  
Novembre del 2008**

## INDEX

<b>Fitxa tècnica.....</b>	<b>3</b>
<b>1.Situació jaciment.....</b>	<b>4</b>
<b>2.Situació geogràfica.....</b>	<b>5</b>
<b>3.Context històric.....</b>	<b>7</b>
<b>4.Motivacions i objectius de la intervenció.....</b>	<b>9</b>
<b>5.Metodologia.....</b>	<b>10</b>
<b>6.Descripció de les troballes.....</b>	<b>11</b>
<b>7.Conclusions.....</b>	<b>16</b>
<b>8.Bibliografia.....</b>	<b>17</b>
<b>9.Inventari estratigràfic.....</b>	<b>19</b>
<b>10.Planimetria.....</b>	<b>27</b>

**FITXA TECNICA**

<b>NOM DE LA INTERVENCIÓ</b>	Regomir, 21-35, Correu Vell,2.
<b>UBICACIÓ</b>	Barri Gòtic, Districte Ciutat Vella, Barcelona.
<b>CONTEXT</b>	Zona urbana
<b>TIPUS D'INTERVENCIÓ</b>	Preventiva terrestre
<b>CLASSE D'ACTIVITAT</b>	Control arqueològic
<b>DATES D'INTERVENCIÓ</b>	31 de gener al 9 de febrer del 2007
<b>PROMOTOR</b>	FECSA-ENDESA
<b>EQUIP TÈCNIC</b>	Direcció: Albert Velasco Artigues

## **1.SITUACIÓ DE LA INTERVENCIÓ.**

Amb motiu de les obres de reforç de la xarxa elèctrica previstes per la companyia FECSA-ENDESA, portades a terme per l' empresa subcontractada ESPELSA al carrer Regomir,21-35 i al carrer Correu Vell,2 (Districte Ciutat Vella), el Servei d' Arqueologia del Museu d' Història de la Ciutat de l' Ajuntament de Barcelona va decidir realitzar un seguiment arqueològic preventiu degut a la importància d' aquest sector en època romana, medieval i moderna. Aquest control arqueològic va ser encarregat a l' empresa ATICS S.L, sota la direcció tècnica de l' arqueòleg Albert Velasco Artigues amb el propòsit de descobrir i documentar les possibles restes conservades.

Els treballs arqueològics es van dur a terme entre els dies 17 i 26 de gener del 2007 amb l' obertura d' una rasa de 45 metres a la vorera del carrer Regomir,21-35 i al carrer Correu Vell,2 de Barcelona. Les dates de l'obra es van modificar degut a la urgència de l'obra.

## 2. SITUACIÓ GEOGRÀFICA.

El terme municipal de Barcelona s'estén a la costa Mediterrània, en una plana d'uns 5 Km d'amplada que té una extensió total de 97,62 Km<sup>2</sup>. El Pla de Barcelona limita pel Sud-est amb el mar, pel Nord-oest amb la serra de Collserola (que culmina a 512 m, al cim del Tibidabo) i al Nord-est i al sud-oest amb els deltes dels rius Llobregat i Besòs.

La seva funció de capital ha estat afavorida per la seva situació geogràfica, on conflueixen els dos grans eixos de comunicació que travessen en direcció N-S la Catalunya central: El Llobregat (que accedeix a la ciutat a través del congost de Martorell) i l'eix dels rius Besòs-Congost-Ter, que ho fa a través del coll de Finestrelles, sota el turó de Montcada.

Els orígens de la ciutat se situen al Mont Tàber, molt a prop del mar i dominat al Sud pel promontori de Montjuïc, que facilita la defensa del seu litoral. Ben aviat, però, els límits s'anaren expandint pel pla, on només s'aixequen, cap al nord, els turons de Monterols, el Putget, la Creueta, el Carmel, la Muntanya Pelada i el Turó de la Peira.

Des del punt de vista urbanístic, podem diferenciar tres zones dins de la ciutat. Prop del mar i dominat al sud pel gran promontori de Montjuïc hi ha el nucli antic, que restà emmurallat fins la desaparició de les muralles, a mitjans del segle XIX. Aquest espai inclou d'una banda, un nucli central conegut com a barri gòtic que correspon a la primitiva ciutat romana. Al seu voltant hi trobem tot un seguit de petites viles que es van formar en època medieval, dins el perímetre de les muralles aixecades al segle XIII. Aquestes viles noves són els actuals barris coneguts amb els noms de les esglésies que els centralitzen: del Pi, de Santa Anna, de Sant Pere, de Santa Maria del Mar i de la Mercè. Els darrers sectors del nucli antic de la ciutat, és a dir la Rambla i el Raval, començaren a ser urbanitzats quan quedaren inclosos dins del tercer recinte fortificat que es bastí al llarg de la segona meitat del segle XIV.

En segon lloc tenim tot un seguit de pobles que neixen entorn de la ciutat i que n'acabaran formant part a finals del segle XIX. Per últim hi trobem l'Eixample, una àmplia zona quadriculada, de carrers amples, planificada a la segona meitat de segle XIX, seguint el Pla d'Ildefons Cerdà, quan ja s'havien enderrocat les muralles que impedièn el creixement urbanístic de Barcelona. L'Eixample representà la unió entre la Barcelona vella i els municipis del Pla.

### 3. CONTEXT HISTÒRIC.

La colònia romana de Barcelona, fundada cap a finals del segle I a.C. sobre el Mont Tàber (on fou erigit el temple dedicat a l'emperador August, fundador de la ciutat) es fortificà ben aviat. La muralla original, de la qual es conserven molt poques mostres visibles, fou restaurada i reforçada al segle IV. Aquest segon emmurallament, que constituí la defensa de la ciutat fins el segle XIII, és el que s'ha conservat fins l'actualitat, formant part del paisatge urbà.

Aquestes muralles, construïdes amb carreus de grans dimensions, estaven reforçades per diverses torres. El recinte fortificat disposava de 4 portes d'accés a l'interior de la ciutat : la del Nord, situada a l'actual Baixada de la Llibreteria; la del Sud, al Carrer del Call; la porta de llevant, al carrer Regomir; i la de ponent, a la Plaça Nova.

Actualment, podem resseguir el traçat de la muralla romana en la forma dels carrers d'Avinyó, Banys Nous, de la Palla, Avinguda de la Catedral, Tapineria, plaça de Ramon Berenguer el Gran, carrer del Sots-tinent Navarro, plaça dels Traginers i Correu Vell.

Al segle IX comencen a sorgir els primers nuclis de població situats fora de l'espai emmurallat. La formació d'aquestes viles noves comportarà la necessitat de construir una nova línia defensiva per tal de garantir la seva seguretat.

El barri de la Mercè es formà entorn del temple i convent de la Mercè, fundat al segle XIII. El comerç marítim jugà un important paper en el barri, que cap al segle XV es convertí en residència de burgesos i mercaders, que hi construïren els seus palaus.

Pel que fa als antecedents arqueològics de la zona, voldríem destacar una excavació al Pati Llimona, que va posar al descobert un tram de muralla romana i a més, va permetre identificar una de les portes del *decumanus*. Es tracta d'una porta triforada, és a dir, amb tres obertures, de les quals les

laterals són més petites i la central és més gran i serveix per donar pas al trànsit rodat.

En aquest mateix carrer es van efectuar uns sondejos arqueològics dirigits per Anna Monleón. No hem pogut consultar la memòria, però tenim notícies que els treballs d'excavació van permetre documentar les restes d'un edifici termal de notables dimensions. L'edifici va ser interpretat com unes termes romanes suburbanes de *Barcino*, que caldria datar entre els segles II i IV d.C.

L'altra intervenció destacable, vingué donada per les obres de rehabilitació de la finca situada al carrer Regomir, núm. 7-9 on es documentaren 4 fases:

D'època romana: es va documentar un mur, junt a la seva fonamentació, i una claveguera. El fet que el fonament es realitzés mitjançant l'encofrat perdut a l'estrat geològic no va permetre establir-ne el moment de construcció. Pel que fa a l'amortització sembla que els estrats que cobrien la destrucció de la claveguera i els que s'adossaven al mur, es poden datar de finals del s. II o primera meitat del s. III d.C.

Per damunt s'hi documentà un altre mur, bastit al s. III i retallat durant les grans obres de remodelació del sector que comportà la construcció del segon llenç de muralla al voltant del 350 dC. L'amortització d'aquests retalls es datà entre els segles s. IV i V dC.

En època baixmedieval, es transforma el solar, de manera que es destrueix bona part de l'estratigrafia anterior, donant pas a unes primeres construccions de l'edifici actual, el qual s'anirà desenvolupant, ja en època moderna.

I la darrera, però no menys important es situa al C/ Regomir, 6, C/ Ataülf, 9, on aparegueren restes estructurals, de finals del s.I d.C., pertanyents a una habitació absidal de funció desconeguda (potser termal), un criptopòrtic i la planta o plantes superiors que degué suportar, de funció també desconeguda (tal vegada com a magatzems), i un espai al NE del darrer, potser *tabernae* o només un espai de circulació o pòrtic, espai que es troba encarat al *Decumanus Maximus*, en la via d'entrada/sortida de la ciutat cap al mar –i cap al possible port de la ciutat.



Segurament després d'un incendi ocorregut durant la primera meitat del s. II dC, s'amortitzà el possible nivell de circulació del criptopòrtic. Al mateix temps, la claveguera que discorria sota el nivell de carrer, que era la continuació del Decumanus Maximus, sembla que s'abandonà.

Ja al s.IV, es fortificà el Castellum amb la construcció de la muralla i les torres, inclosa la de planta circular, que va amortitzar possiblement la porta monumental geminada. Per la banda oposada, la que actualment ocupen les finques de Regomir, núm. 3 i Regomir núm. 7-9, el reforç d'una torre de planta circular de la muralla fundacional va comportar en aquell mateix moment la inutilització del pas de vianants de la porta triforada.

Aquesta intervenció arqueològica proporcionà també informacions sobre les fases posteriors que afecten el sector que ocupa actualment la finca. Malgrat tot, aquestes dades són força escadusseres per a l'època medieval, al final de la qual s'hauria pogut enderrocar part de la muralla, entre la torre circular i la torre rectangular.

#### 4. MOTIVACIONS I OBJECTIUS DE LA INTERVENCIÓ

Tal com s'ha esmentat anteriorment, l' indret on es va dur a terme l'actuació és una zona de gran interès arqueològic i d'alt valor històric. Per aquest motiu, el Servei d'Arqueologia del Museu d'Història de la Ciutat de l'Ajuntament de Barcelona va decidir efectuar una intervenció arqueològica preventiva. L'interès d' aquesta zona ve donat per cinc motius:

1. La intervenció es realitza a l'interior de la ciutat romana i, part d'ella, segueix la via de sortida de la ciutat a través de la porta conservada al carrer Regomir
2. Al subsòl de la finca situada als núm. 7-9 del carrer Regomir es conserven unes termes d'època romana.
3. Al núm. 6 del carrer del Regomir s'ha documentat la muralla que envoltava el *castellum*. La cronologia de les estructures inicials és d'època d'August.
4. Al subsòl de l'edifici Regomir núm. 6 hi ha les restes de dues torres, una d'elles circular i una segona de planta quadrada. Al núm. 8 hi ha les restes de la torre circular situada a l'angle del *castellum*.
5. Aquest sector fou reedificat a l'època altmedieval i posteriorment, en el segle XIX, enderrocat per a la construcció d'habitatges.

L'objectiu de la intervenció va ser recuperar les possibles restes arqueològiques que van poder aparèixer durant la realització d'una rasa de 45 metres per part l' empresa FECSA ENDESA. El treball dels operaris de FECSA van instal·lar una línia de baixa tensió soterrada per tal de donar llum al número 35 del carrer Regomir. Així doncs, la rasa s'obrí fins al número 2 del carrer Correu Vell per tal de trobar la connexió elèctrica.

## 5. METODOLOGIA.

El mètode de registre de les dades que facilita l'excavació s'inspira en el proposat per E. C. Harris i per A. Carandini (Harris 1975, 1977, 1979; Carandini, 1977, 1981). per al registre objectiu dels elements i estrats que s'exhumen, es realitza una numeració correlativa d'aquests, sota el nom d'unitats estratigràfiques (u.e) que individualitza els uns dels altres. Cada u.e es registra en una fitxa en què s'indica: la ubicació en el jaciment, les seves característiques físiques respecte a les altres unitats estratigràfiques amb les que es relaciona.

El material gràfic és compost per plantes i seccions que representen la successió estratigràfica i faciliten la comprensió diacrònica dels diferents estrats i finalment el material fotogràfic per a la constància visual dels treballs realitzats.

Per tal d'obrir part de la vorera per on havia de passar la rasa, els operaris d'ESPELSA han utilitzat en primer lloc una màquina mixta per poder trencar les rajoles i la seva preparació de formigó. Un cop s'han tret les rajoles i la seva preparació, han rebaixat un nivell d'argiles amb la pala de la mixta i en casos puntuals amb pic i pala. Aquests treballs han estat supervisats per l'arqueòleg Albert Velasco Artigues de l'empresa Atics.

Les estructures localitzades es van cobrir amb geotèxtil per tal de protegir-les del cablejat que s'hi va posar al damunt

## 6. DESCRIPCIÓ DE LES TROBALLES.

El dia 17 de gener del 2007, van començar les tasques de reforç de la xarxa elèctrica a partir de la canalització en rasa i la instal·lació soterrada de cables de baixa al carrer Correu Vell, 2 i al carrer Regomir, 21-35 (districte Ciutat Vella) de Barcelona, per tal de millorar el servei elèctric del número 35 del carrer Regomir. I es va finalitzar el dia 26 de gener del 2007.

Per aquest motiu calia realitzar una extensió de cable elèctric del portal núm. 2 de Correu Vell fins al portal núm. 35 del carrer Regomir. És per això que, es portà a terme una canalització en rasa per la instal·lació subterrània de la nova xarxa. Aquesta instal·lació s'ha realitzat a partir de l'obertura d'una rasa de 45 m. de llarg.

**Rasa 100:** es va realitzar entre els dies 17 i 26 de gener del 2008, per tal d'observar els diferents serveis, visualitzar tots els cables elèctrics que es van anar trobant i condicionar-la per a la instal·lació dels cables de baixa tensió. Té una longitud de 45 metres, una amplada de 1,00 a 0,60 m. i una profunditat de 0,56-0,70 m.

La seqüència estratigràfica és la següent: un primer nivell de rajoles (ue 101) amb unes dimensions de 0,20x0,20x0,04 m. que formaven part de la vorera del carrer, un segon nivell de preparació de formigó (ue 102) de 0,28 m. de potència, un tercer nivell format per argila de color marró sense presència de material arqueològic (ue 103) d'uns 0,30 m. de potència, part d'una claveguera (ue 104), dos murs (ue 105 i ue 106) i part d'una altra claveguera (ue 107).

A l'alçada del núm. 15 del carrer Regomir, els operaris de l'empresa ESPELSA [ho diu al principi de la memòria] en començar les tasques de retirada de formigó de la rasa es va localitzar part d'una claveguera (u.e 104) formada per dos grans blocs de pedra calcària de forma rectangular amb unes dimensions

de 0,70 m de longitud per 0,26 m. d'ample. La rasa d'aquesta estructura és la ue 108.



Clavoguera (ue104)

Va sortir part d'un mur (ue 105) format per blocs de pedra lligats amb morter de color taronja. Fa 1,14 m. de llarg per 0,40 m d'ample. Es troba parcialment destruït per un tub de gas. No s'ha trobat cap tipus de material arqueològic (ceràmica, vidre, metall etc.) associat a ell. La rasa d'aquesta estructura és la ue 109 i té les mateixes dimensions que el mur.



Mur (ue 105) i claveguera (ue 104)

El dia 21 de gener del 2007, es va documentar un mur (ue 106) format per pedres irregulars lligades amb morter de color ataronjat. Té 5'40 m. de longitud per 0'70 m. d'ample. No s'ha trobat cap tipus de material arqueològic (ceràmica, vidre, metall etc.) associat a ell. La rasa d'aquesta estructura és la ue 110.





Mur (ue 106) i part de claveguera (ue 107)

També es va documentar part d'una claveguera (ue 107) de 0,70 m d'amplada per 0,80 m de llargada. Feta de blocs de pedra rectangular de grans dimensions que funcionaven de tapadora. Faltava un dels blocs de pedra que s'utilitzaven de tapadora, això ens va deixar veure les dimensions de les parets: 0,72 m de llarg per 0,20 m d'ample. La rasa de la claveguera és la ue 111.



Claveguera (ue 107)



## 7. CONCLUSIONS

La intervenció arqueològica que ens ocupa ha estat efectuada en una zona d'alt risc arqueològic, situada a tocar de la via de sortida de la ciutat a través de la porta conservada al carrer del Regomir. Malgrat els antecedents de la zona, els resultats de la nostra intervenció arqueològica han estat bastant escassos i no ens aporten noves dades sobre la història de la ciutat.

La present intervenció, únicament ha permès documentar en planta i parcialment quatre estructures arqueològiques. La manca de material arqueològic en els estrats que s'hi associaven, així com les reduïdes dimensions de la rasa efectuada, que fa difícil un estudi exhaustiu a nivell tipològic, no ens permeten oferir cronologies fiables dels moments constructius o d'amortització de les esmentades estructures.

Ara bé, podríem situar cronològicament, a grans trets, les quatre estructures:

- La ue 104 forma part d'una claveguera construïda amb grans blocs de pedra calcària. La claveguera sembla ser d'època moderna. Formaria part de l'antiga claveguera de l'edifici.
- La ue 105 forma part d'un mur realitzat amb pedres lligades amb morter de sorres de color taronja. Aquesta estructura sembla ser d'època medieval.
- La ue 106 forma part d'un mur realitzat amb pedres irregulars lligades amb morter de sorres de color taronja- vermell. Aquest mur sembla ser d'època medieval.
- La ue 107 forma part d'una claveguera. Aquesta estructura sembla ser d'època moderna. Formaria part de l'antiga claveguera de l'edifici.

Remarcar que, les dimensions de la rasa i la nul·la presència de material, ha dificultat la interpretació i datació de les estructures

Tot i els escassos resultats obtinguts en la nostra intervenció, no podem descartar la possibilitat de noves troballes en les pròximes actuacions que s'efectuïn en aquesta zona, donat l'alt coneixement que es té en aquesta zona de l'existència d'importantes restes arqueològiques.

## 8. BIBLIOGRAFIA

A.A.V.V. (1991): *Introducció, Barcelonès, Baix Llobregat*. Gran Geografia Comarcal de Catalunya. vol. 1. Barcelona

A.A.V.V. (1992): *La ciutat consolidada (segles XIV-XV)*. Història de Barcelona, vol. 3. Barcelona.

HERNÁNDEZ-GASCH, J. (2006): Memòria de la intervenció arqueològica als carrers Regomir, 6 i Ataülf, 9, de Barcelona. Codi MHCB: 008/04. Document inèdit existent al Centre de Documentació del MUHBA.

HERNÁNDEZ-GASCH, J. (2008): Memòria de la intervenció arqueològica al carrer Regomir, 7-9 de Barcelona. Codi MHCB: 116/06. Document inèdit existent al Centre de Documentació del MUHBA.

## 9. INVENTARI ESTRATIGRÀFIC

### Rasa 100

<b>Fitxa d'Unitat Estratigràfica</b>				<b>UE :101</b>
<b>Sector: Regomir</b> <b>Rasa 100</b>		<b>Codi MHCB: 010/07</b>	<b>Cronologia: s. XX.</b>	
<b>DEFINICIÓ :</b>	Nivell d'ús.			
<b>DESCRIPCIÓ :</b>	Paviment del carrer Regomir. Format per rajoles amb un tamany cada una de 0,20 cms x 0,20 cms x 0,04 cms. Cota inicial: 7,50 m.s.n.m.			
<b>SEQÜÈNCIA FÍSICA :</b>	<b>Igual a</b>		<b>Equivalent a</b>	
	<b>Rebleix a</b>		<b>Es reblert per</b>	
	<b>Cobreix a</b>	<b>102</b>	<b>Es cobert per</b>	
	<b>Talla a</b>		<b>Tallat per</b>	
	<b>Es recolza a</b>		<b>Se li recolza</b>	
	<b>S'entrega a</b>		<b>Se li entrega</b>	

<b>Fitxa d'Unitat Estratigràfica</b>				<b>UE :102</b>
<b>Sector: Regomir</b> <b>Rasa 100</b>		<b>Codi MHCB: 010/07</b>	<b>Cronologia: s. XX.</b>	
<b>DEFINICIÓ:</b>	Nivell d'aportació.			
<b>DESCRIPCIÓ:</b>	Nivell de preparació del paviment realitzat per formigó. Té una potència de 0,28 m. Cota inicial: 7,46 m.s.n.m.			
<b>SEQÜÈNCIA FÍSICA :</b>	<b>Igual a</b>		<b>Equivalent a</b>	
	<b>Rebleix a</b>		<b>Es reblert per</b>	
	<b>Cobreix a</b>	<b>103</b>	<b>Es cobert per</b>	<b>101</b>
	<b>Talla a</b>		<b>Tallat per</b>	
	<b>Es recolza a</b>		<b>Se li recolza</b>	
	<b>S'entrega a</b>		<b>Se li entrega</b>	

<b>Fitxa d'Unitat Estratigràfica</b>				<b>UE :103</b>
<b>Sector: Regomir</b> <b>Rasa 100</b>		<b>Codi MHCB: 010/07</b>	<b>Cronologia: Època Moderna</b>	
<b>DEFINICIÓ :</b>	Nivell d' argiles			
<b>DESCRIPCIÓ :</b>	Nivell format per argila de color marró sense presència de material arqueològic d'uns 30 cms. de potència. Cota inicial: 7,18 m.s.n.m.			
<b>SEQÜÈNCIA FÍSICA :</b>	<b>Igual a</b>		<b>Equivalent a</b>	
	<b>Rebleix a</b>		<b>Es reblert per</b>	
	<b>Cobreix a</b>	<b>104, 105, 106 i 107</b>	<b>Es cobert per</b>	<b>102</b>
	<b>Talla a</b>		<b>Tallat per</b>	
	<b>Es recolza a</b>		<b>Se li recolza</b>	
	<b>S'entrega a</b>		<b>Se li entrega</b>	

<b>Fitxa d'Unitat Estratigràfica</b>				<b>UE :104</b>
<b>Sector: Regomir</b> <b>Rasa 100</b>		<b>Codi MHCB: 010/07</b>	<b>Cronologia: Època Moderna</b>	
<b>DEFINICIÓ :</b>	Estructura positiva			
<b>DESCRIPCIÓ :</b>	Claveguera (u.e 104) formada per dos grans blocs de pedra calcària de forma rectangular amb unes dimensions de 0,70 m de longitud per 0,26 m. d'ample. Cota inicial: 7,11 m.s.n.m.			
<b>SEQÜÈNCIA FÍSICA :</b>	<b>Igual a</b>		<b>Equivalent a</b>	
	<b>Rebleix a</b>	<b>108</b>	<b>Es reblert per</b>	
	<b>Cobreix a</b>		<b>Es cobert per</b>	<b>103</b>
	<b>Talla a</b>		<b>Tallat per</b>	
	<b>Es recolza a</b>		<b>Se li recolza</b>	
	<b>S'entrega a</b>		<b>Se li entrega</b>	

<b>Fitxa d'Unitat Estratigràfica</b>				<b>UE :105</b>
<b>Sector: Regomir</b> <b>Rasa 100</b>		<b>Codi MHCB: 010/07</b>	<b>Cronologia: Època Medieval</b>	
<b>DEFINICIÓ :</b>	Estructura positiva			
<b>DESCRIPCIÓ :</b>	Mur format per blocs de pedra lligades amb morter de color taronja. Fa 1,14 m. de llarg per 0,40 m d'ample. Es troba parcialment destruït per una tub de gas. Cota inicial: 7,01 m.s.n.m.			
<b>SEQÜÈNCIA FÍSICA :</b>	<b>Igual a</b>		<b>Equivalent a</b>	
	<b>Rebleix a</b>	<b>109</b>	<b>Es reblert per</b>	
	<b>Cobreix a</b>		<b>Es cobert per</b>	<b>103</b>
	<b>Talla a</b>		<b>Tallat per</b>	
	<b>Es recolza a</b>		<b>Se li recolza</b>	
	<b>S'entrega a</b>		<b>Se li entrega</b>	

<b>Fitxa d'Unitat Estratigràfica</b>				<b>UE :106</b>
<b>Sector Regomir</b> <b>Rasa 100</b>		<b>Codi MHCB: 010/07</b>	<b>Cronologia: Època Medieval</b>	
<b>DEFINICIÓ :</b>	Estructura positiva.			
<b>DESCRIPCIÓ :</b>	Mur format per pedres irregulars lligades amb morter de color taronjós-vermellós. Té 5'40 m. de longitud per 0'70 m. d'ample. Cota inicial: 7,07 m.s.n.m.			
<b>SEQÜÈNCIA FÍSICA :</b>	<b>Igual a</b>		<b>Equivalent a</b>	
	<b>Rebleix a</b>		<b>Es reblert per</b>	
	<b>Cobreix a</b>		<b>Es cobert per</b>	<b>103</b>
	<b>Talla a</b>		<b>Tallat per</b>	
	<b>Es recolza a</b>		<b>Se li recolza</b>	
	<b>S'entrega a</b>		<b>Se li entrega</b>	

<b>Fitxa d'Unitat Estratigràfica</b>			<b>UE :107</b>	
<b>Sector Regomir</b> <b>Rasa 100</b>	<b>Codi MHCB: 010/07</b>	<b>Cronologia: Època Moderna</b>		
<b>DEFINICIÖ :</b>	Estructura positiva			
<b>DESCRIPCIÖ :</b>	Claveguera de 0,70 m d'amplada per 0,80 m de llargada. Feta blocs de pedra rectangular de grans dimensions que funcionaven de tapadora. Faltava un dels blocs de pedra que s'utilitzaven de tapadora, això ens va deixar veure les dimensions de les parets: 0,72 m de llarg per 0,20 m d'ample. Cota inicial: 7,05 m.s.n.m.			
<b>SEQÜÈNCIA FÍSICA :</b>	<b>Igual a</b>		<b>Equivalent a</b>	
	<b>Rebleix a</b>	<b>111</b>	<b>Es reblert per</b>	
	<b>Cobreix a</b>		<b>Es cobert per</b>	103
	<b>Talla a</b>		<b>Tallat per</b>	
	<b>Es recolza a</b>		<b>Se li recolza</b>	
	<b>S'entrega a</b>		<b>Se li entrega</b>	

<b>Fitxa d'Unitat Estratigràfica</b>			<b>UE :108</b>	
<b>Sector Regomir</b> <b>Rasa 100</b>	<b>Codi MHCB: 010/07</b>	<b>Cronologia: Època Moderna</b>		
<b>DEFINICIÖ :</b>	Estructura negativa			
<b>DESCRIPCIÖ :</b>	Rasa realitzada per construir la claveguera (ue 104). Cota inicial: 7,11 m.s.n.m. No es va localitzar farciment de terres. L'estructura és el que el farceix			
<b>SEQÜÈNCIA FÍSICA :</b>	<b>Igual a</b>		<b>Equivalent a</b>	
	<b>Rebleix a</b>		<b>Es reblert per</b>	104
	<b>Cobreix a</b>		<b>Es cobert per</b>	
	<b>Talla a</b>		<b>Tallat per</b>	
	<b>Es recolza a</b>		<b>Se li recolza</b>	
	<b>S'entrega a</b>		<b>Se li entrega</b>	

<b>Fitxa d'Unitat Estratigràfica</b>			<b>UE :109</b>	
<b>Sector Regomir</b> <b>Rasa 100</b>	<b>Codi MHCB: 010/07</b>	<b>Cronologia: Època Medieval</b>		
<b>DEFINICIÖ :</b>	Estructura negativa			
<b>DESCRIPCIÖ :</b>	Rasa realitzada per construir el mur 105. Cota inicial: 7,01 m.s.n.m. No es va localitzar farciment de terres. L'estructura és el que el farceix			
<b>SEQÜÈNCIA FÍSICA :</b>	<b>Igual a</b>		<b>Equivalent a</b>	
	<b>Rebleix a</b>		<b>Es reblert per</b>	105
	<b>Cobreix a</b>		<b>Es cobert per</b>	
	<b>Talla a</b>		<b>Tallat per</b>	
	<b>Es recolza a</b>		<b>Se li recolza</b>	
	<b>S'entrega a</b>		<b>Se li entrega</b>	

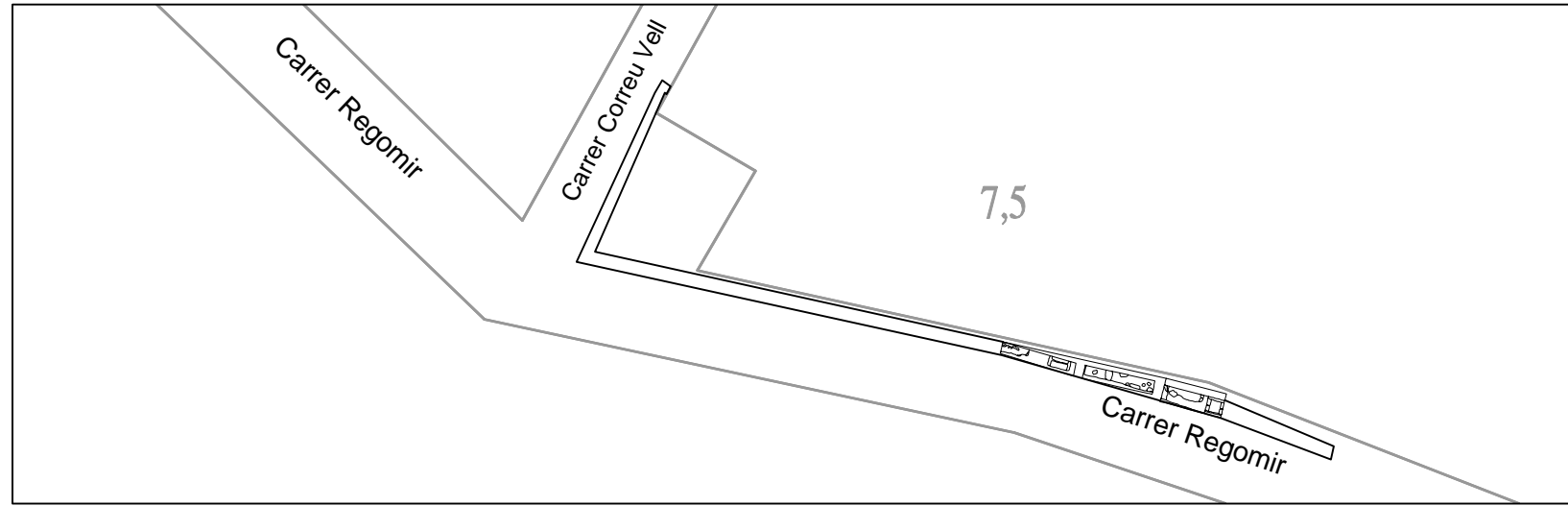
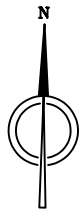
<b>Fitxa d'Unitat Estratigràfica</b>				<b>UE :110</b>
<b>Sector Regomir Rasa 100</b>		<b>Codi MHCB: 010/07</b>	<b>Cronologia: Època Medieval</b>	
<b>DEFINICIÓ :</b>	Estructura negativa			
<b>DESCRIPCIÓ :</b>	Rasa realitzada per construir el mur 106. Cota inicial: 7,07 m.s.n.m. No es va localitzar farciment de terres. L'estructura és el que el farceix			
<b>SEQÜÈNCIA FÍSICA :</b>	<b>Igual a</b>		<b>Equivalent a</b>	
	<b>Rebleix a</b>		<b>Es reblert per</b>	<b>106</b>
	<b>Cobreix a</b>		<b>Es cobert per</b>	
	<b>Talla a</b>		<b>Tallat per</b>	
	<b>Es recolza a</b>		<b>Se li recolza</b>	
	<b>S'entrega a</b>		<b>Se li entrega</b>	

<b>Fitxa d'Unitat Estratigràfica</b>				<b>UE :111</b>
<b>Sector Regomir Rasa 100</b>		<b>Codi MHCB: 010/07</b>	<b>Cronologia: Època Moderna</b>	
<b>DEFINICIÓ :</b>	Estructura negativa			
<b>DESCRIPCIÓ :</b>	Rasa realitzada per construir la claveguera (ue 107). Cota inicial: 7,05 m.s.n.m. No es va localitzar farciment de terres. L'estructura és el que el farceix			
<b>SEQÜÈNCIA FÍSICA :</b>	<b>Igual a</b>		<b>Equivalent a</b>	
	<b>Rebleix a</b>		<b>Es reblert per</b>	<b>107</b>
	<b>Cobreix a</b>		<b>Es cobert per</b>	
	<b>Talla a</b>		<b>Tallat per</b>	
	<b>Es recolza a</b>		<b>Se li recolza</b>	
	<b>S'entrega a</b>		<b>Se li entrega</b>	

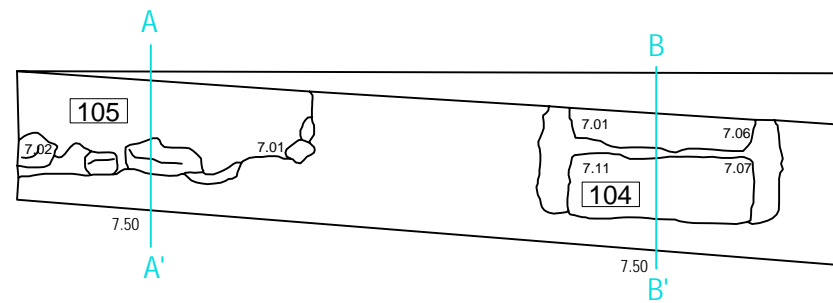
## **9. PLANIMETRIA**



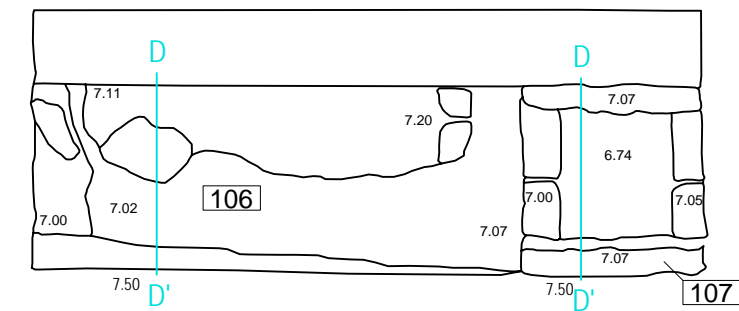




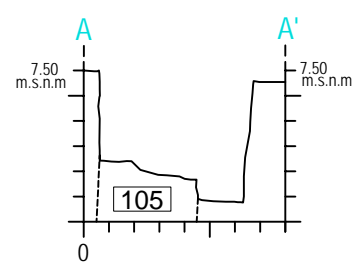
Façana



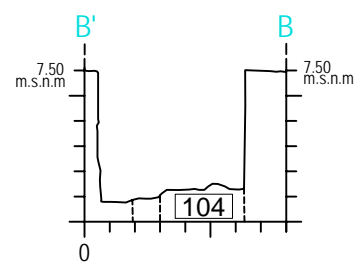
Façana



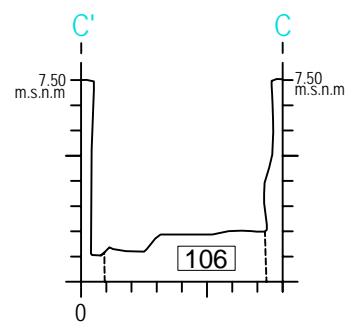
Secció A-A'



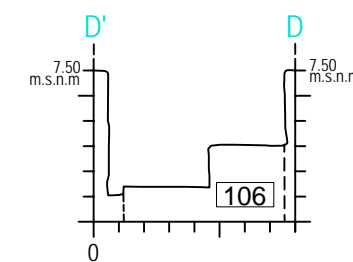
Secció B'-B



Secció C'-C



Secció D'-D



Secció E'-E

